


REPUBLIQUE DU NIGER
MINISTERE DE L'AGRICULTURE
DIRECTION DES STATISTIQUES


BULLETIN DECAIRE
Mois de Juillet 2014

3^{ème} Décade



Conditions agro-météorologiques favorables au bon développement des cultures et parachèvement des semis dans plusieurs localités du pays

Synthèse Nationale



- Ⓢ AGADEZ
- Ⓢ DIFFA
- Ⓢ DOSSO
- Ⓢ MARADI
- Ⓢ TAHOUA
- Ⓢ TILLABERI
- Ⓢ ZINDER
- Ⓢ NIAMEY

Direction des Statistiques Agricoles – Tél. : (227) 20.75.27.72

Introduction

La 3^{ème} décennie du mois de juillet a été marquée par des activités pluvio-orageuses donnant des précipitations plus ou moins importantes sur l'ensemble de la zone agricole du pays. Toutefois on dénombre quelques 410 villages répartis dans les régions d'Agadez, Diffa et Zinder qui sont encore sans semis. La situation phénologique varie de la levée à un début de grenaison pour le mil et de la levée à la montaison pour le sorgho. La situation phytosanitaire reste sous contrôle en dépit de quelques infestations. Sur le plan alimentaire les prix ont connu de baisses sensibles.

1. Situation pluviométrique

La troisième décennie de juillet a été un peu plus pluvieuse que la 2^{ème}. C'est ainsi qu'on a enregistré des hauteurs de pluie variant de 7 mm en 1 jour à Koaya (département de Magaria) à 160,5 mm en 3 jours à Gararé (département de Tessaoua). Le cumul pluviométrique saisonnier, le plus important est de 518,5mm obtenu en 22 jours à Dioundiou(département de Dioundou) contre 405,5 mm en 30 jours à Bengou dans le département de Gaya (région de Dosso) en 2013. Le plus petit cumul est de 23,5 mm en 7 jours enregistré à Tassara dans le département de Tassara (Région de Tahoua).

Situation des semis

Tableau n°1 : Situation des semis au 30 juillet 2014

| Régions | Nombre de villages agricoles | Villages ayant semé en 2014 | | Semis en 2013 |
|--------------------|------------------------------|-----------------------------|-----------|---------------|
| | | Nombre | % | % |
| AGADEV | 254 | 54 | 21 | 17 |
| DIFFA | 606 | 475 | 78 | 68 |
| DOSSO | 1 722 | 1 722 | 100 | 100 |
| MARADI | 2 604 | 2 604 | 100 | 100 |
| TAHOUA | 1 603 | 1 603 | 100 | 99 |
| TILLABERY | 1 999 | 1 999 | 100 | 100 |
| ZINDER | 3 378 | 3 299 | 98 | 94 |
| NIAMEY | 34 | 34 | 100 | 100 |
| TOTAL NIGER | 12 200 | 11 790 | 97 | 95 |

Commentaire :

A la faveur des précipitations enregistrées au cours de cette décennie (97% des villages ont effectué de semis contre 95% des 11 752 villages en 2013. Du reste, 410 villages n'ont pas encore de semis et sont répartis comme suit : Agadez 200 villages, Diffa 131 villages et Zinder 79 villages.

2. Situation Phénologique

Les différents stades végétatifs du mil varient de la levée à la grenaison observée dans les départements de Dioundiou ; Dosso ; Gaya et Tibiri dans la région de Dosso. Un début d'épiaison est également observé dans les départements de Kantché et Magaria (Région de Zinder) ; les départements de Konni, Malbaza ; Bouza et Madaoua (Région de Tahoua) et Madarounfa (région de Maradi). Quant au sorgho, les stades varient de la levée à un début

de nouaison observée dans le département de Tibiri (région de Dosso). La situation des cultures de rente se présente comme suit : de la levée à la formation des gousses du Niébé observée à Madaoua (Région de Tahoua) et de la levée à la floraison de l'arachide observée à Mirriah (région de Zinder).

3. Situation phytosanitaire

La situation phytosanitaire est caractérisée au cours de la décennie par :

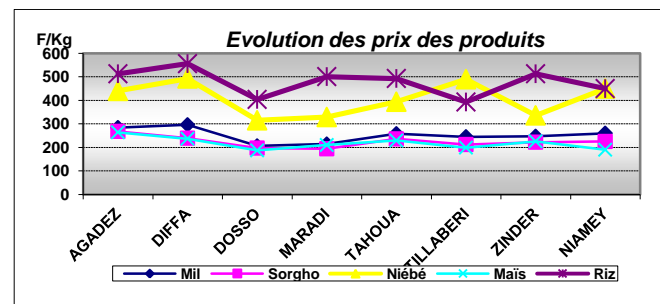
- Une apparition d'insectes floricoles sur du mil dans la quasi-totalité des départements de la région de Dosso à l'exception de Loga sur 1000 ha environ dont 491 ha traités.
- Des attaques de criocères sur 430 ha à Aguié et Madarounfa (région de Maradi) et dans les départements de Kantché et Dungass (région de Zinder).
- Des attaques des pucerons sur niébé et arachide à Dungass
- Des attaques de sautereaux dans les départements de Tchinta et Keita (région de Tahoua) ; Guidan-Roundji et Mayahi (Région de Maradi) ; Bankilaré et Téra (région de Tillabéry).

4. Situation alimentaire

Les prix de toutes les denrées alimentaires ont connu une baisse substantielle par rapport à la décennie précédente. On observe de même une forte baisse par rapport à la même période en 2013.

Tableau n°2 : Cours des produits (en F/kg)

| REGIONS | Mil | Sorgho | Niébé | Maïs | Riz |
|---|-----|--------|-------|------|-----|
| AGADEV | 284 | 268 | 440 | 264 | 513 |
| DIFFA | 296 | 239 | 493 | 237 | 556 |
| DOSSO | 206 | 197 | 315 | 187 | 404 |
| MARADI | 214 | 194 | 329 | 210 | 501 |
| TAHOUA | 258 | 236 | 394 | 229 | 493 |
| TILLABERI | 245 | 212 | 490 | 199 | 393 |
| ZINDER | 247 | 222 | 336 | 226 | 513 |
| NIAMEY | 260 | 225 | 450 | 190 | 450 |
| Moyenne décennie | 251 | 224 | 406 | 218 | 478 |
| Moyenne décennie Précédente | 252 | 226 | 416 | 223 | 482 |
| Moyenne 3 ^{ème} décennie juillet 2013 | 300 | 261 | 473 | 265 | 487 |
| Variation par rapport à la décennie précédente(%) | 0 | -1 | -2 | -2 | -1 |
| Variation par rapport à la 3 ^{ème} décennie juillet 2013 | -16 | -14 | -14 | -18 | -2 |



5. Phénomènes exceptionnels

Cette décennie est caractérisée par des stress hydriques observés dans le département de Dioundiou et celui de Bankilaré avec des vents de sable occasionnant des pertes partielles de semis dans 23 villages et une inondation intervenue dans le village de Djankoré (Commune de Tamou), Département de Say.

| Situation des villages ayant semé au 30/07/2014 | | | | | |
|---|------------------------|--------------------------|---------------------|------------|---------------------|
| REGION | Département ou Commune | Nombre Total de VILLAGES | Villages ayant semé | | Villages sans semis |
| | | | Nbre de villages | % | |
| AGADEZ | Aderbissinet | 3 | 2 | 67 | 1 |
| | Arlit | 20 | | | 20 |
| | Iférouane | 36 | | | 36 |
| | Ingall | 18 | 1 | | 17 |
| | Tchirozérine | 167 | 51 | 31 | 116 |
| | Agadez Com. | 10 | | | 10 |
| Sous Total | | 254 | 54 | 21 | 200 |
| DIFFA | Bosso | 70 | 61 | 87 | 9 |
| | Diffa | 170 | 170 | 100 | |
| | Goudoumaria | 142 | 109 | 77 | 33 |
| | Mainésoroa | 138 | 108 | 78 | 30 |
| | N'Guigmi | 59 | | | 59 |
| | CU Diffa | 27 | 27 | 100 | |
| Sous Total | | 606 | 475 | 78 | 131 |
| DOSSO | Boboye | 273 | 273 | 100 | |
| | Dioundiou | 139 | 139 | 100 | |
| | Dogondoutchi | 234 | 234 | 100 | |
| | Dosso | 396 | 396 | 100 | |
| | Falmey | 67 | 67 | 100 | |
| | Gaya | 158 | 158 | 100 | |
| | Loga | 156 | 156 | 100 | |
| | Tibiri | 264 | 264 | 100 | |
| | CU Dosso | 35 | 35 | 100 | |
| Sous Total | | 1 722 | 1 722 | 100 | |
| MARADI | Aguié | 163 | 163 | 100 | |
| | Dakoro | 875 | 875 | 100 | |
| | Gazaoua | 112 | 112 | 100 | |
| | G.Roundji | 407 | 407 | 100 | |
| | Madarounfa | 358 | 358 | 100 | |
| | Mayahi | 377 | 377 | 100 | |
| | Tessaoua | 311 | 311 | 100 | |
| | Ville de Maradi | 1 | 1 | 100 | |
| Sous Total | | 2 604 | 2 604 | 100 | |
| TAHOUA | Abalak | 67 | 67 | 100 | |
| | Bagaroua | 42 | 42 | 100 | |
| | Bouza | 220 | 220 | 100 | |
| | Illela | 125 | 125 | 100 | |
| | Keita | 251 | 251 | 100 | |
| | Konni | 140 | 140 | 100 | |
| | Madaoua | 362 | 362 | 100 | |
| | Malbaza | 118 | 118 | 100 | |
| | Tahoua Dépt. | 192 | 192 | 100 | |
| | Tchinta | 43 | 43 | 100 | |
| | Tassara | 9 | 9 | 100 | |
| | Tillia | 9 | 9 | 100 | |
| | ville de Tahoua | 25 | 25 | 100 | |
| Sous Total | | 1 603 | 1 603 | 100 | |
| TILLABERI | Abala | 109 | 109 | 100 | |

| | | | | | |
|--------------------|--------------------|---------------|---------------|------------|------------|
| | Ayorou | 16 | 16 | 100 | |
| | Balleyara | 141 | 141 | 100 | |
| | Banibangou | 41 | 41 | 100 | |
| | Bankilaré | 90 | 90 | 100 | |
| | Fillingué | 308 | 308 | 100 | |
| | Gothèye | 83 | 83 | 100 | |
| | Kollo | 375 | 375 | 100 | |
| | Ouallam | 262 | 262 | 100 | |
| | Say | 150 | 150 | 100 | |
| | Téra | 169 | 169 | 100 | |
| | Tillabéry Dept | 138 | 138 | 100 | |
| | Torodi | 106 | 106 | 100 | |
| | CU Tillabéry | 11 | 11 | 100 | |
| | Sous Total | 1 999 | 1 999 | 100 | |
| ZINDER | Belbedji | 189 | 189 | 100 | |
| | D. Takaya | 252 | 247 | 98 | 5 |
| | Dungass | 435 | 435 | 100 | |
| | Gouré | 476 | 402 | 84 | 74 |
| | Kantché | 293 | 293 | 100 | |
| | Magaria | 529 | 529 | 100 | |
| | Mirriah | 383 | 383 | 100 | |
| | Takeita | 199 | 199 | 100 | |
| | Tanout | 533 | 533 | 100 | |
| | Ville de Zinder | 89 | 89 | 100 | |
| | Sous Total | 3 378 | 3 299 | 98 | 79 |
| NIAMEY | Arrondissement I | 11 | 11 | 100 | |
| | Arrondissement II | 2 | 2 | 100 | |
| | Arrondissement III | 1 | 1 | 100 | |
| | Arrondissement IV | 6 | 6 | 100 | |
| | Arrondissement V | 14 | 14 | 100 | |
| | Sous Total | 34 | 34 | 100 | |
| TOTAL NIGER | | 12 200 | 11 790 | 97 | 410 |